

Helsingin kaupungin kaupunkiympäristö tiedottaa

Helsinki Marathonin järjestelyt häittaavat liikennettä Helsingin keskustassa 22.8.2020 lauantaina kello 8-15 välillä

Poikkeusjärjestelyt liikenteessä vaikuttavat välillä 8:00-15:00

Poikkeusjärjestelyt hoidetaan liikenteenohjauslaitteiden ja liikenteenohjaajien avulla

Moottoriajoneuvot:

Paikka	Kellonaika	Häiriö liikenteelle
Merisatamanranta ja Ehrenströmintie välillä Eiranranta-Itäinen Puistotie	8:00 - 12:15	Maratonin ja 10 km:n lähtöjärjestelyt (klo 8:30-8:50 ja 12:00 lähdöt) -> hetkellinen tien sulkua
Ehrenströmintie välillä Itäinen Puistotie- paikoitusalue Olympiaterminaalin eteläpuolella	8:00 – 13:40	Tie suljettu, paikoitusalueelle mahdollista ajaa koko ajan
Iso Puistotie välillä Puistokatu-Kaivuhuone	8:30 - 13:45	Hidaste huoltoajolle ja paikoitusalueelle ajolle Kaivuhuoneelle, mahdollisuus päästä läpi
Neitsytpolku välillä Merikatu- Merisatamanranta	8:00 - 15:00	Juoksijat ylittävät Neitsytpolun risteysalueella. Tie suljettu tapahtuman ajan.
Merikadun ja Laivurinkadun risteys	8:40 - 13:50	Juoksijat ylittävät Merikadun risteysalueella, hidaste Merikadun ajoneuvoliikenteessä tien ylityksen takia
Merikadun ja Wecksellintien risteys	8:40 - 13:50	Juoksijat ylittävät risteysalueella Wecksellintien. Hidaste ajoneuvoliikenteelle.
Merikadun ja Armfeltintien risteys	8:40 - 13:55	Juoksijat ylittävät risteysalueella Armfeltintien. Hidaste ajoneuvoliikenteelle.
Ehrensärdintie välillä Speranskinkatu- Laivurinkatu	8:40 - 14:00	Juoksijat juoksevat ajoneuvotiellä. Tie suljettu tapahtuman ajan. Mahdollisuus ajaa opastetusti pois tienvarsiparkista.
Laivurinkadun ja Pietarinkadun risteys	8:45 - 14:05	Juoksijat ylittävät Pietarinkadun risteysalueella. Hidaste ajoneuvoliikenteelle.
Tehtaankadun ja Armfeltintien risteys	8:45 - 14:05	Juoksijat ylittävät Armfeltintien risteysalueella. Hidaste ajoneuvoliikenteelle.
Tehtaankadun ja Hornintien risteys	8:45 - 14:05	Juoksijat ylittävät Hornintien risteysalueella. Hidaste ajoneuvoliikenteelle.
Tehtaankadun ja Ehrensärdintien risteys	8:45 - 14:10	Juoksijat ylittävät Ehrensärdintien risteysalueella. Hidaste ajoneuvoliikenteelle.
Tehtaankadun ja Perämiehenkadun risteys	8:45 - 14:10	Juoksijat ylittävät Tehtaankadun risteysalueella. Hidaste ajoneuvoliikenteelle.
Perämiehenkatu välillä Tehtaankatu- Punavuorenkatu	8:45 - 14:15	Juoksijat juoksevat Perämiehenkadun ajoneuvoväylällä. Tie suljettu ajoneuvoliikenteeltä, mutta huoltoajo onnistuu.
Perämiehenkadun ja Pursimiehenkadun risteys	8:45 - 14:15	Juoksijat ylittävät Pursimiehenkadun risteysalueella. Hidaste ajoneuvoliikenteelle.
Perämiehenkadun ja Merimiehenkadun risteys	8:45 - 14:15	Juoksijat ylittävät Merimiehenkadun risteysalueella. Hidaste ajoneuvoliikenteelle.
Perämiehenkadun ja Punavuorenkadun risteys	8:45 - 14:15	Juoksijat ylittävät Punavuorenkadun risteysalueella.

		Hidaste ajoneuvoliikenteelle.
Bulevardin ja Hietalahdenrannan risteys	8:50 - 14:20	Juoksijat ylittävät Hietalahdenrannan risteysalueella. Hidaste ajoneuvoliikenteelle.
Hietalahdenranta Neste K Hietalahden kohdalla	8:50 - 14:30	Juoksijat ohittavat Neste K aseman kevyen liikenteen väylää pitkin. Hidaste tontille ajoon.
Telakkakatu vanhan Nosturin ja Skanskan pääkonttorin välillä	8:55 - 14:30	Kyseisellä välillä ei ole kevyen liikenteen väylää, joten juoksijat siirtyvät hetkellisesti rannan puoleiselle ajoneuvotielle ja ajoneuvoliikenne etelää kohti ohjataan raitiovaunutielle.
Telakkakadun ja Munkkisaarenkadun risteys	8:55 - 14:35	Juoksijat ylittävät Munkkisaarenkadun risteysalueella. Hidaste ajoneuvoliikenteelle.
Telakkakadun ja Hernesaarenkadun risteys	8:55 - 14:35	Juoksijat ylittävät Hernesaarenkadun risteysalueella. Hidaste ajoneuvoliikenteelle.
Eiranrannan ja Hernesaarenrannan risteys	8:55 - 14:45	Juoksijat ylittävät Merisatamanrannan risteysalueella. Hidaste ajoneuvoliikenteelle.

Tämän lisäksi moottoriajoneuvojen kadunvarren pysäköintipaikat ovat poissa käytöstä seuraavasti tapahtuman johdosta:

Paikka	Ajankohta
Ehrenströmintie välillä Neitsytpolku-Mattolaituri, kadunvarsipaikat	21.8.-22.8.2020
Ison Puistotien ja Ehrenströmintien risteysalueen pysäköintialue	22.8.2020 klo 8:00-14:00

Joukkoliikenne:

Paikka	Joukkoliikenneväline	Linjanumero(t)	Kellonaika	Häiriö liikenteelle
Laivurinkadun ja Merikadun risteys	Linja-auto	14, 17 ja 18	8:40 - 13:50	Juoksijat ylittävät risteysalueella Merikadun -> hetkellinen hidaste joukkoliikenteelle
Tehtaankadun ja Perämiehenkadun risteys	Raitiovaunu ja linja-auto	1, 14, 17 ja 18N	8:45 - 14:00	Juoksijat ylittävät risteysalueella Tehtaankadun -> hetkellinen hidaste joukkoliikenteelle
Telakkakadun ja Munkkisaarenkadun risteys	Linja-auto	14, 17 ja 18N	8:55 - 14:35	Juoksijat ylittävät risteysalueella Munkkisaarenkadun -> hetkellinen hidaste joukkoliikenteelle
Eiranrannan ja Hernesaarenrannan risteys	Linja-auto	14, 17 ja 18N	8:55 - 14:40	Juoksijat ylittävät risteysalueella Eiranrannan -> hetkellinen hidaste joukkoliikenteelle

Polkupyörät ja jalankulkijat:

Paikka	Kellonaika	Häiriö liikenteelle
Ehrenströmintie välillä Kompassitori-Mattolaituri	9:05 - 13:40	Juoksijat juoksevat rannan puoleista kevyen liikenteen väylää. Kiertoreitti kevyelle liikenteelle Ehrenströmintien viereinen kevyen liik väylä.
Ehrenströmintie välillä Mattolaituri-Itäinen Puistotie	9:05 - 13:45	Juoksijat juoksevat Ehrenströmintien viereistä kevyen liikenteen väylää. Kiertoreitti kevyelle liikenteelle rannan kautta tai vaihtoehtoisesti Kaivopuiston kautta.
Laivasillankatu välillä	9:10 - 13:55	Juoksijat juoksevat Laivasillankadun Kaivopuiston viereistä

Olympiaterminaali-Puistokatu		kevyen liikenteen väylää. Kiertoreitti kevyelle liikenteelle tien toinen puoli.
Iso Puistotie	9:10 - 14:05	Juoksijat juoksevat tien kummankin puolen kevyen liikenteen väylää. Kiertoreitti Kaivopuiston muita kevyen liikenteen reittejä kevyelle liikenteelle.
Puistokatu	9:10 - 14:10	Juoksijat juoksevat Kaivopuiston puoleista kevyen liikenteen väylää. Kiertoreitti kevyelle liikenteelle tien toisen puolen kevyen liikenteen väylä.
Merikatu välillä Neitsytpolku-Laivurinkatu	9:15 - 14:15	Juoksijat juoksevat Meripuiston puoleista kevyen liikenteen väylää. Kiertoreitti kevyelle liikenteelle tien toisen puolen kevyen liikenteen väylä.
Merikatu välillä Laivurinkatu-Speranskintie	9:15 - 14:20	Juoksijat juoksevat kaupungin puoleista kevyen liikenteen väylää. Kiertoreitti kevyelle liikenteelle tien toisen puolen kevyen liikenteen väylä.
Speranskintie välillä Merikatu-Ehrensärdintie	9:15 - 14:25	Juoksijat juoksevat etelän puoleista kevyen liikenteen väylää. Kiertoreitti kevyelle liikenteelle tien toisen puolen kevyen liikenteen väylä.
Laivurinkatu välillä Ehrensärdintie-Tehtaankatu	9:15 - 14:30	Juoksijat juoksevat lännen puoleista kevyen liikenteen väylää. Kiertoreitti kevyelle liikenteelle tien toisen puolen kevyen liikenteen väylä.
Tehtaankatu välillä Laivurinkatu-Perämiehenkatu	9:15 - 14:30	Juoksijat juoksevat etelän/meren puoleista kevyen liikenteen väylää. Kiertoreitti kevyelle liikenteelle tien toisen puolen kevyen liikenteen väylä.
Sinebrychoffin puisto	9:20 - 14:35	Juoksijat juoksevat puiston poikki. Puistossa menee vaihtoehtoisia kevyen liikenteen väyliä kevyelle liikenteelle.
Bulevardi välillä Sinebrychoffinkatu-Hietalahdenranta	9:20 - 14:40	Juoksijat juoksevat etelän puoleista kevyen liikenteen väylää. Kiertoreitti kevyelle liikenteelle tien toisen puolen kevyen liikenteen väylä.
Hietalahdenranta	9:20 - 14:45	Juoksijat juoksevat lännen/meren puoleista kevyen liikenteen väylää. Kiertoreitti kevyelle liikenteelle tien toisen puolen kevyen liikenteen väylä.
Sillilaituri	9:20 - 14:40	Juoksijat juoksevat meren puoleista kevyen liikenteen väylää. Kiertoreitti kevyelle liikenteelle tien toisen puolen kevyen liikenteen väylä.
Jätkäsaarenlaituri ja Tyynenmerenkatu välillä Välimerenkatu-Rionkatu	9:20 - 14:40	Juoksijat juoksevat meren puoleista kevyen liikenteen väylää. Kiertoreitti kevyelle liikenteelle tien toisen puolen kevyen liikenteen väylä.
Telakkakatu välillä Punavuorenkatu-Hernesaarenkatu	9:20 - 14:50	Juoksijat juoksevat lännen/meren puoleista kevyen liikenteen väylää. Kiertoreitti kevyelle liikenteelle tien toisen puolen kevyen liikenteen väylä.
Luostaripuisto	9:25 - 14:50	Juoksijat juoksevat puiston poikki. Kiertoreitti kevyelle liikenteelle Telakkakadun kevyen liikenteen väylän kautta.
Eiranranta	9:25 - 14:50	Juoksijat juoksevat Luostaripuiston kohdalla kaupungin puoleista kevyen liikenteen väylää. Telakkakadun ja Merikadun välissä rannan puoleista kevyen liikenteen väylää. Kiertoreitti kevyelle liikenteelle tien toinen puoli.
Pyhän Birgitan puisto	9:25 - 14:50	Juoksijat juoksevat puiston poikki. Kiertoreitti kevyelle liikenteelle rannan kautta.
Merisatamanranta	9:30 - 15:00	Juoksijat juoksevat kahta rannan puoleisinta kevyen liikenteen väylää. Kiertoreitti kevyelle liikenteelle tien toisen puolen kevyen liikenteen väylä.

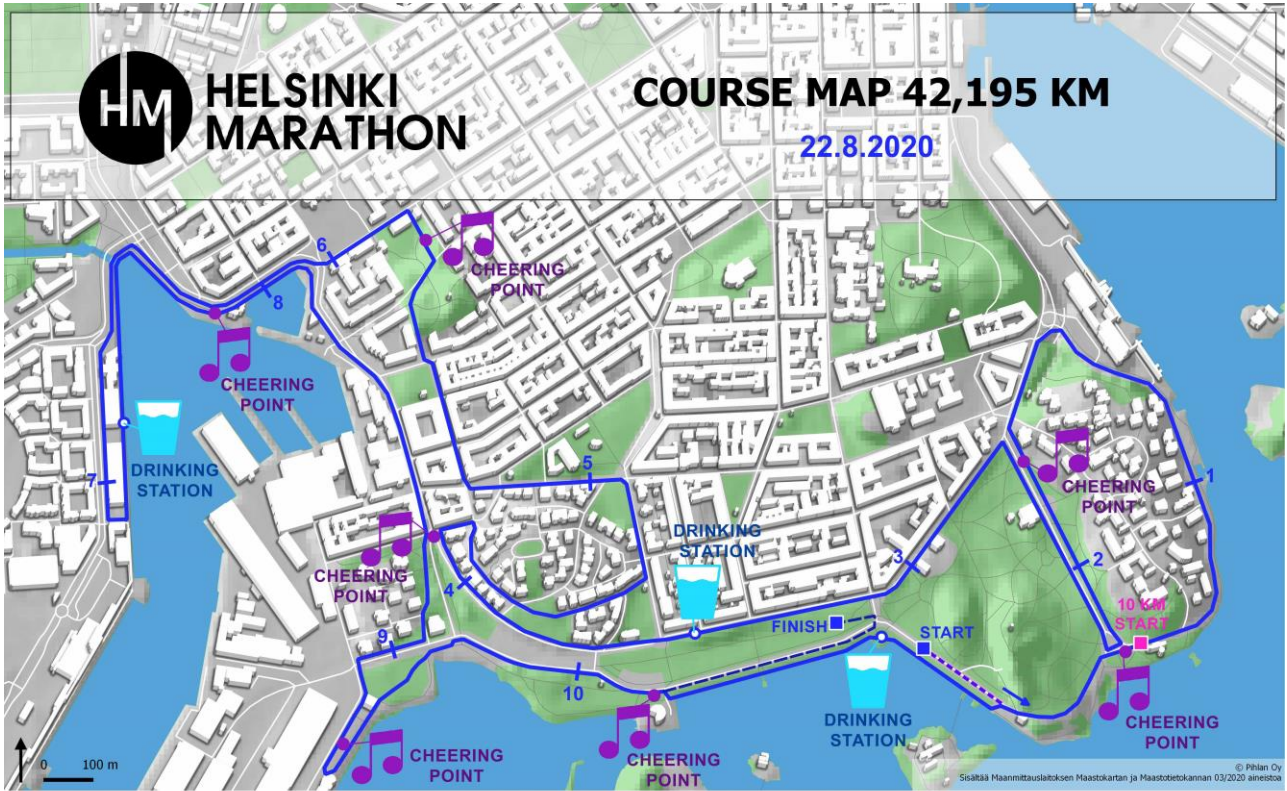
Bussipysäkki:

<u>Paikka</u>	<u>Kellonaika</u>	<u>Mahdollinen häiriö</u>
<u>Olympiaterminaali</u>	<u>8:35-13:45</u>	<u>Juoksijoiden reitti kulkee bussipysäkin vierestä. Häiriö/hidaste bussiin kululle mutta mahdollista käyttää pysäkkiä.</u>
<u>Merikatu</u>	<u>8:40-14:05</u>	<u>Juoksijoiden reitti kulkee bussipysäkin vierestä. Häiriö/hidaste bussiin kululle mutta mahdollista käyttää pysäkkiä.</u>
<u>Eiran sairaala</u>	<u>8:45-14:15</u>	<u>Juoksijoiden reitti kulkee bussipysäkin vierestä. Häiriö/hidaste bussiin kululle mutta mahdollista käyttää pysäkkiä.</u>
<u>Perämiehenkatu</u>	<u>8:45-14:15</u>	<u>Juoksijoiden reitti kulkee bussipysäkin vierestä. Häiriö/hidaste bussiin kululle mutta mahdollista käyttää pysäkkiä.</u>
<u>Hietalahdentori</u>	<u>8:50-14:25</u>	<u>Juoksijoiden reitti kulkee bussipysäkin vierestä. Häiriö/hidaste bussiin kululle mutta mahdollista käyttää pysäkkiä.</u>
<u>Hietalahti</u>	<u>8:50-14:30</u>	<u>Juoksijoiden reitti kulkee bussipysäkin vierestä. Häiriö/hidaste bussiin kululle mutta mahdollista käyttää pysäkkiä.</u>
<u>Matalasalmenkuja</u>	<u>8:55-14:50</u>	<u>Juoksijoiden reitti kulkee bussipysäkin vierestä. Häiriö/hidaste bussiin kululle mutta mahdollista käyttää pysäkkiä.</u>

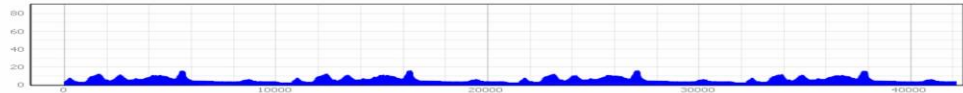
Helsinki Marathon Oy pahoittelee Helsinki Marathonin aiheutuvaa mahdollista haittaa.

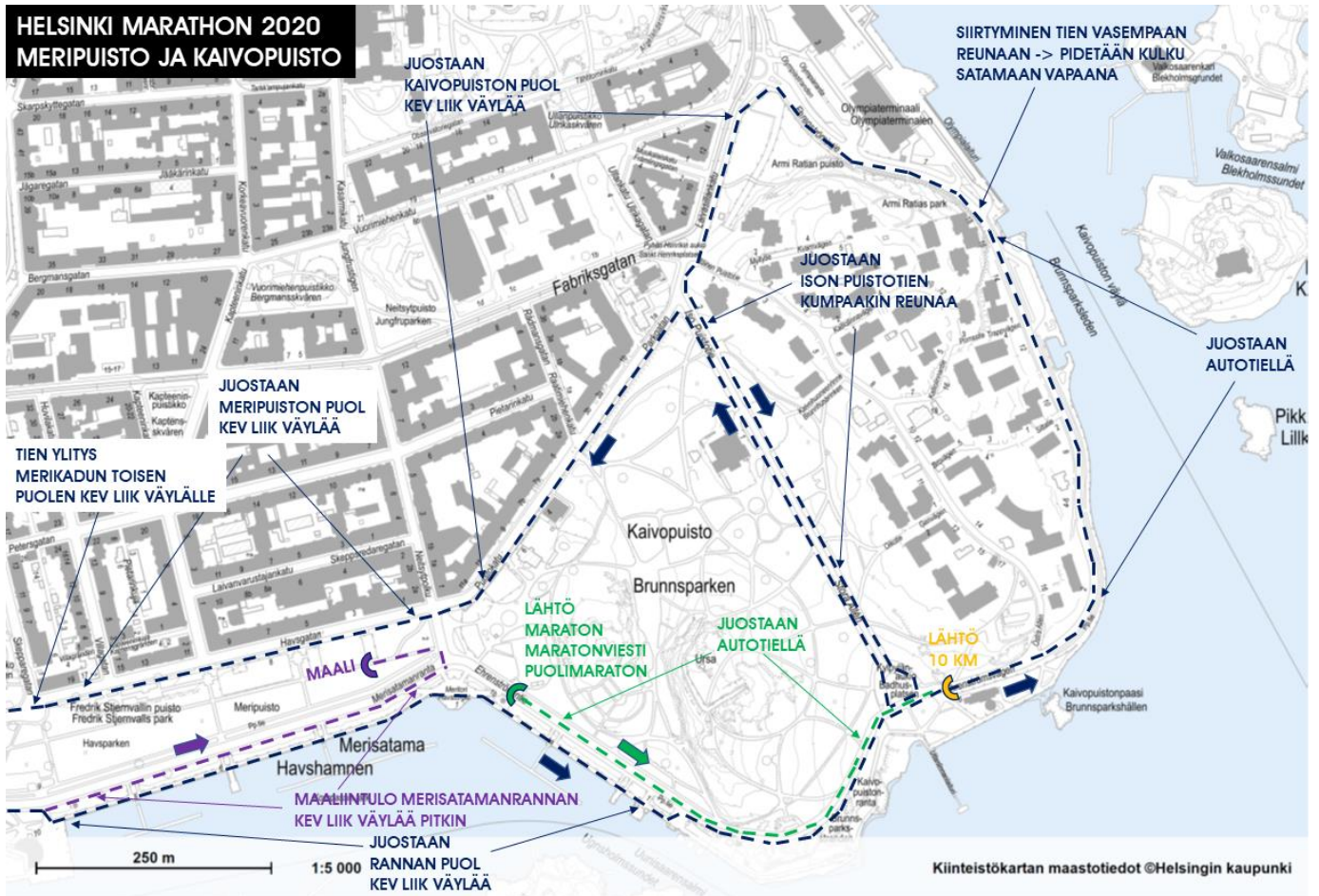
Lisätiedot:

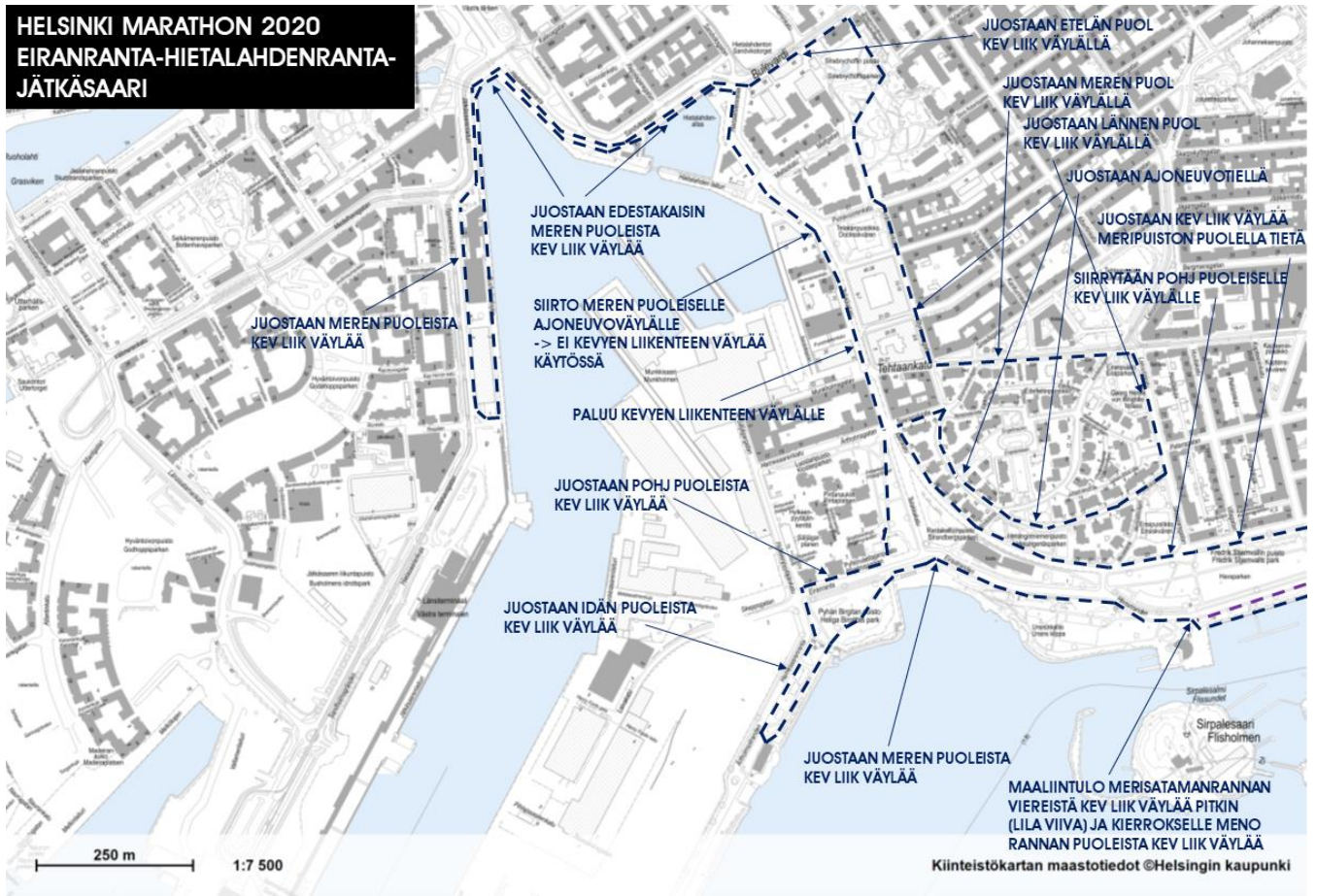
Tekniset karttakuvat liikennejärjestelyistä:



- Helsinki Marathon**
- - - Start straight
 - The main route (4 laps)
 - - - Final straight







Työn suorittaja, yhteystiedot

Ramudden Oy, Mikael Toivonen, puh 044 768 0699, mikael.toivonen@ramudden.fi
Runner's High Oy, Tapani Virtanen, puh 050 574 0267, tapani.virtanen@runhigh.fi

Työn tilaaja, yhteystiedot

Helsinki Marathon Oy, Tapani Virtanen, puh 050 574 0267, tapani.virtanen@runhigh.fi

XXXXXXX /alueiden valvonta p. 09 310 xxxxx